

Утверждена
Постановлением Администрации
Колпашевского района
№ _____ от _____ (дата)

**Схема расположения земельного участка или земельных участков на
кадастровом плане территории**

Адрес земельного участка

Российская Федерация, Томская область, Колпашевский муниципальный район, Новоселовское сельское поселение, д. Усть-Речка, ул. Луговая, земельный участок 21

Участок расположен в зоне застройки индивидуальными жилыми домами

Площадь земельного участка 1289 м² (:ЗУ1)

(указывается проектная площадь образуемого земельного участка, вычисленная с использованием технологических и программных средств, в том числе размещенных на официальном сайте федерального органа исполнительной власти, уполномоченного Правительством Российской Федерации на осуществление государственного кадастрового учета, государственной регистрации прав, ведение Единого государственного реестра недвижимости и предоставление сведений, содержащихся в Едином государственном реестре недвижимости, в информационно-телекоммуникационной сети "Интернет" (далее - официальный сайт), с округлением до 1 квадратного метра. Указанное значение площади земельного участка может быть уточнено при проведении кадастровых работ не более чем на десять процентов)

Обозначение характерных точек границ :ЗУ1	Координаты, м	
	(указываются в случае подготовки схемы расположения земельного участка с использованием технологических и программных средств, в том числе размещенных на официальном сайте. Значения координат, полученные с использованием указанных технологических и программных средств, указываются с округлением до 0,01 метра)	
	X	Y
1	2	3
н1	567755,32	4240605,06
н2	567765,87	4240616,01
н3	567741,58	4240636,02
н4	567767,47	4240661,31
н5	567756,26	4240673,65
н6	567719,79	4240640,15
н1	567755,32	4240605,06

Схема расположения земельного участка или земельных участков на кадастровом плане территории

МСК-70 зона 4



Масштаб 1:500

Местоположение: Российская Федерация, Томская область, Колпашевский муниципальный район, Новоселовское сельское поселение, д. Усть-Речка, ул. Луговая, земельный участок 21







Граница земель проходит по характерным точкам: n1, n2, n3, n4, n5, n6, n1

Ограничения отсутствуют.

Территориальная зона: Ж1 - зона застройки индивидуальными жилыми домами

Кадастровый квартал: 70:08:0100033

Условные обозначения:

- | | | | |
|---|--|---------------|------------------------------------|
|  | - Существующая часть границы, имеющиеся в ЕГРН сведения о которой достаточны для определения ее местоположения | 70:08:0100033 | - Номер кадастрового квартала |
|  | - Вновь образованная часть границы, сведения о которой достаточны для определения ее местоположения | 70:08-6.444 | - Номер ЗОУИТ |
|  | - Граница ЗОУИТ | :29 | - Номер существующей части границы |
|  | - Граница кадастрового квартала | 70:08-4.21 | - Номер границы населённого пункта |
|  | - Граница населённого пункта | | |
|  | - Характерная точка границы, сведения о которой позволяют однозначно определить ее положение на местности | | |